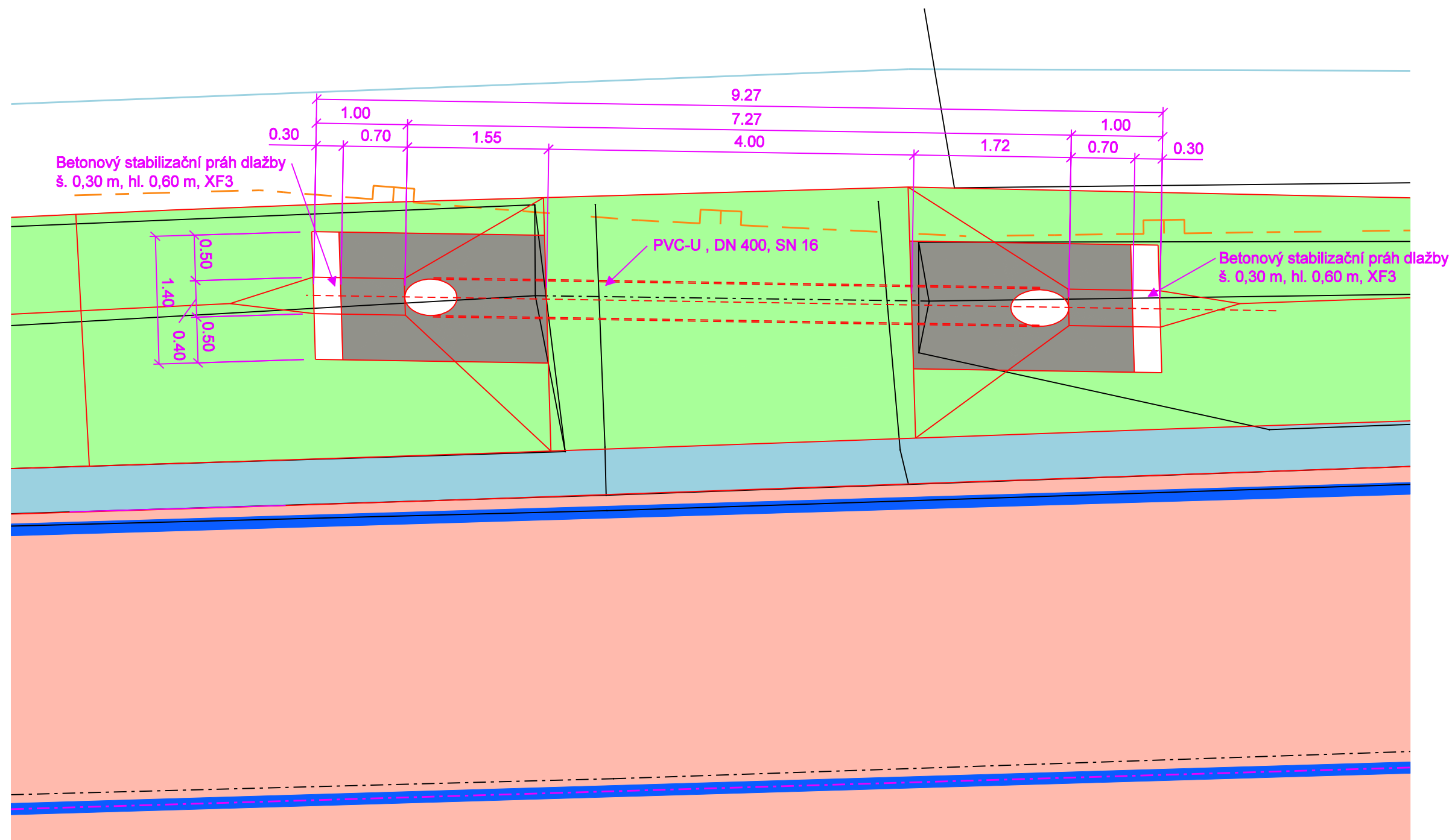


## SITUACE










POLOHOPIS



### INŽENÝRSKÉ SÍTĚ - STÁVAJÍCÍ

- |  |   |
|--|---|
|  | STÁVAJÍCÍ NADZEMNÍ VEDENÍ NN V MAJETKU ČEZ DISTRIBUCE, A.S. |
|  | STÁVAJÍCÍ PODZEMNÍ VEDENÍ NN V MAJETKU ČEZ DISTRIBUCE, A.S. |
|  | STÁVAJÍCÍ NADZEMNÍ VEDENÍ VN V MAJETKU ČEZ DISTRIBUCE, A.S. |
|  | STÁVAJÍCÍ VEDENÍ STL PLYNOVODU V MAJETKU GASNET, S.R.O.     |
|  | STÁVAJÍCÍ VEDENÍ VODOVODU VE SPRÁVĚ VS CHRUDIM              |
|  | PODZEMNÍ SÍŤ ELEKTRONICKÉ KOMUNIKACE V MAJETKU CETIN, A.S.  |
|  | NADZEMNÍ SÍŤ ELEKTRONICKÉ KOMUNIKACE V MAJETKU CETIN, A.S.  |
|  | PODZEMNÍ SÍŤ V MAJETKU ČD TELEMATIKA                        |

PLOCHY

- |   |   |
|---|---|
|  | ASFALTOBETON - ACO 11+ - TL. 50 MM            |
|  | R-MATERIÁL - NEZPEVNĚNÁ KRAJNICE - TL. 150 MM |
|  | R-MATERIÁL - KONSTRUKCE - TL. 300 MM          |
|  | KAMENNÉ OBDĚLÁDČENÍ - TL. 200 M               |
|  | OHUMUSOVÁNÍ                                   |
|  | OSTATNÍ                                       |
|  | NOVĚ NAVRŽENÉ VDZ                             |

POZNÁMKA:

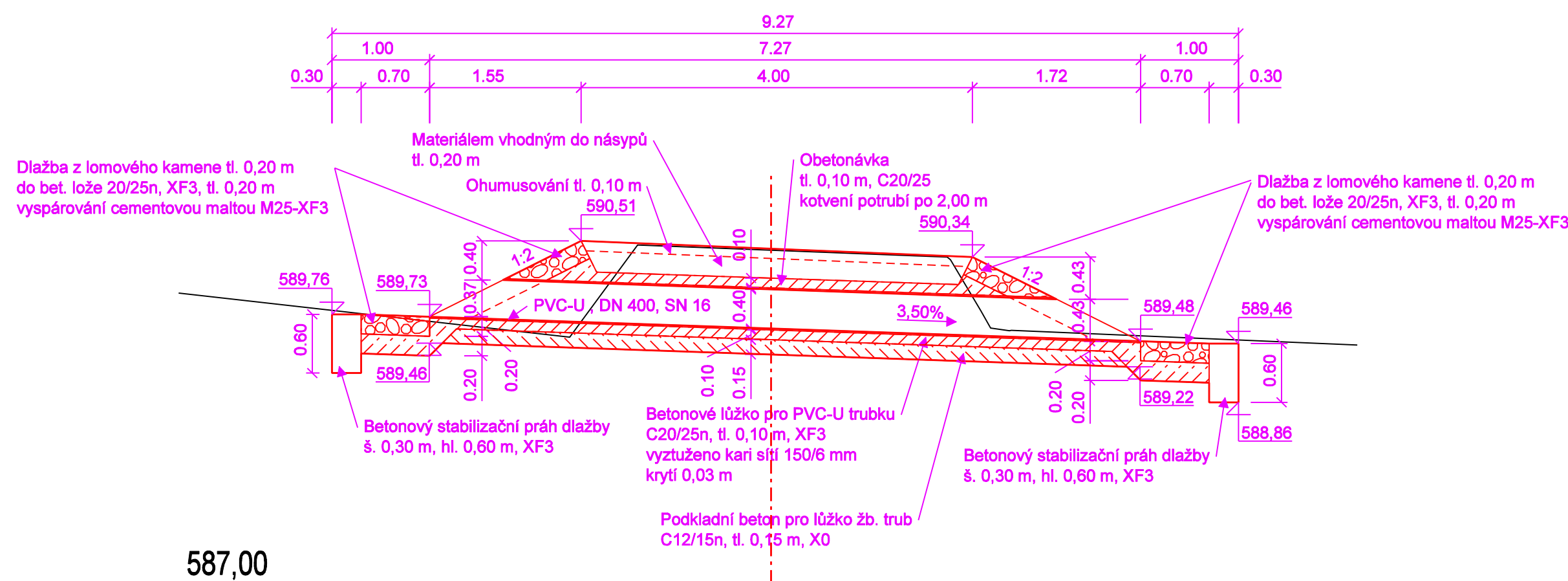
- PŘESNOST VYTYČENÍ A PŘÍPUSTNÉ ODCHYLKY JSOU DÁNY:

ČSN 73 04 22  
ČSN 01 34 19  
TKP KAPITOLA 1., PŘÍLOHA č.9  
TKP KAPITOLA 18. A SOUVISEJÍCÍ

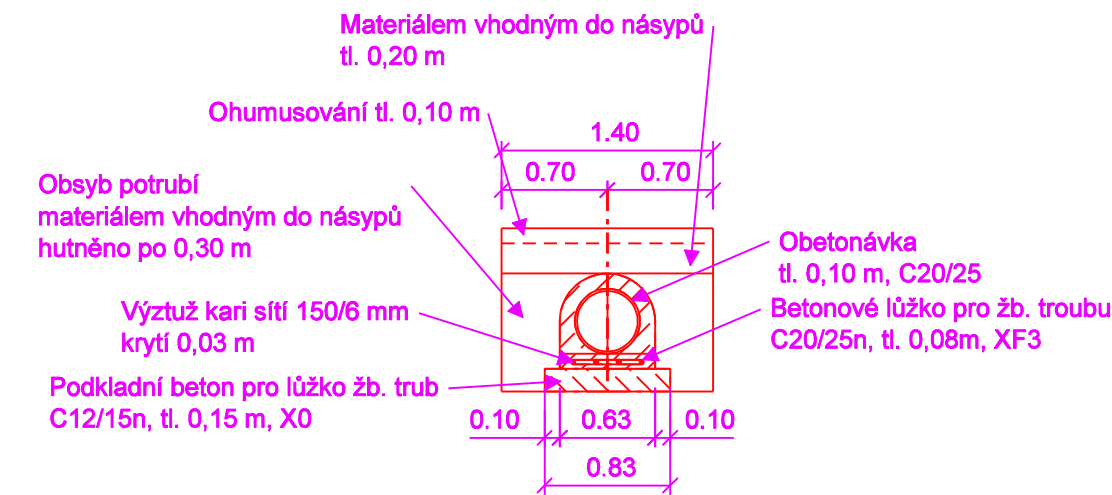
**VYTYČOVANÉ BODY:**

Y[m]	X[m]	POZNÁMKA:	
642 707,380	1 092 211,252	výška dna trouby na vltoku	589,73
642 700,182	1 092 212,334	výška dna trouby na vltoku	589,48

PODÉLNÝ ŘEZ

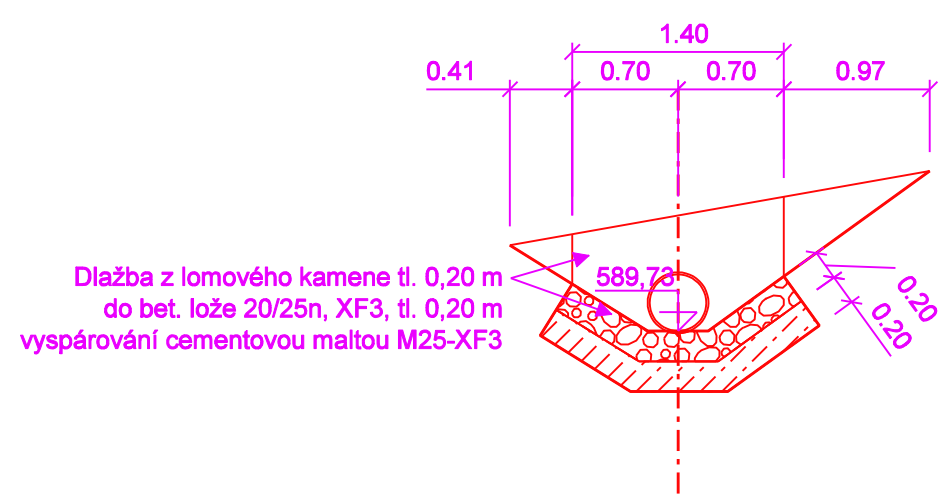


PŘÍČNÝ ŘEZ



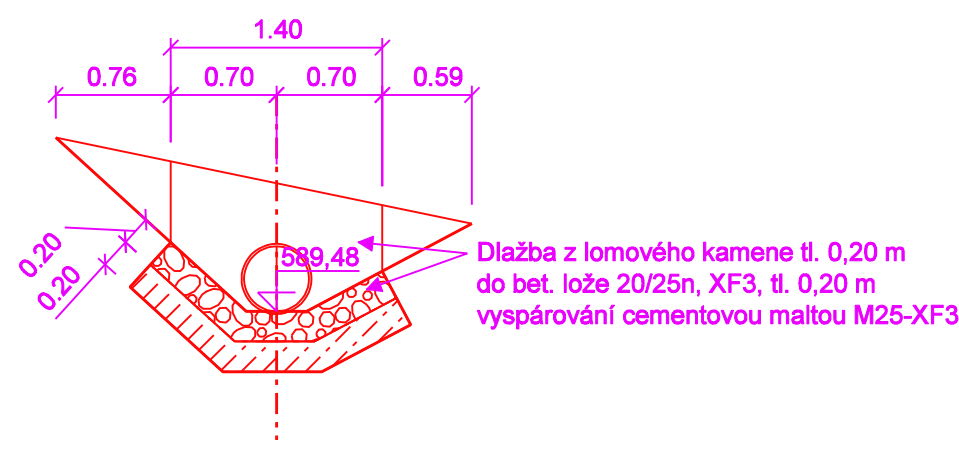
587,00

## POHLED NA VTOK





587,00



## POHLED NA VÝTOK



587,00

**D**  
**DÚSP+PDPS**

 <p style="font-size: 1.2em; margin: 0;"> <b>PARDUBICKÝ KRAJ</b>  <b>KOMENSKÉHO NÁMĚSTÍ 125</b>  <b>530 02 PARDUBICE</b>  <b>IČO 708 92 822</b> </p>			Razítko, datum, podpis:	
<div style="display: flex; align-items: center; justify-content: center;">  <div style="margin-left: 10px;"> <p style="font-size: 1.1em; margin: 0;"><b>Správa a údržba silnic</b></p> <p style="font-size: 0.9em; margin: 0;">Pardubického kraje</p> </div> </div> <div style="text-align: center; margin-top: 20px;"> <p style="font-size: 1.1em; margin: 0;">SÚS PARDUBICKÉHO KRAJE</p> <p style="font-size: 1.1em; margin: 0;">DOUBRAVICE 98</p> <p style="font-size: 1.1em; margin: 0;">533 53 PARDUBICE</p> <p style="font-size: 1.1em; margin: 0;">IČO 000 85 031</p> </div>			Razítko, datum, podpis:	

<b>KRESLIL:</b>	JAN VAJS			 <div style="margin-top: 10px;"> <p style="font-size: 1.1em; margin: 0;"><b>IDProjekt s.r.o.</b></p> <p style="font-size: 0.9em; margin: 0;">inženýring a projekce dopravních staveb</p> <p style="font-size: 0.8em; margin: 0;">Sokolovská 94, Nedošín, 570 01 Litomyšl</p> <p style="font-size: 0.8em; margin: 0;">tel. 494 544 554      <a href="http://www.idprojekt.cz">www.idprojekt.cz</a></p> <p style="font-size: 0.8em; margin: 0;">IČO 024 97 247</p> </div>	
<b>ZPRACOVAL:</b>	JAN VAJS				
<b>TECHNICKÁ KONTROLA:</b>	FRANTIŠEK WYRAUCH				
<b>ZODPOVĚDNÝ PROJEKTANT:</b>	ING. PETR PÁCHA				
<b>HLAVNÍ PROJEKTANT:</b>	ING. PETR PÁCHA				
<b>KRAJ:</b>	PARDUBICKÝ	<b>OKRES:</b> CHRUDIM	<b>OBEC:</b> HLINSKO	<b>STUPEŇ:</b>	DÚSP+PDPS
<b>INVESTOR:</b> PARDUBICKÝ KRAJ, SÚS PARDUBICKÉHO KRAJE, DOUBRAVICE 98, 533 53 PARDUBICE				<b>ZAK. ČÍSLO:</b>	0282
<b>AKCE:</b>	OPRAVA SILNICE II/343 HLINSKO, UL. RVÁČOVSKÁ			<b>ARCHIVNÍ ČÍSLO:</b>	2021-010-0282
<b>OBJEKT:</b>	SO 150 - SILNIČNÍ PRŮPUSTKY			<b>DATUM:</b>	XI / 2021
<b>OBSAH:</b>	SILNIČNÍ PROPUSTEK KM 0,221 12 - 0,227 56			<b>FORMÁT:</b>	6 x A4
				<b>MĚŘÍTKO:</b>	1:50
				<b>ČÍSLO SOUPRAVY:</b>	<b>ČÍSLO PŘÍLOHY:</b>
					D.2.4.